



II CARRERA CONTRA EL CÁNCER

En Arnedo, La Rioja

Memoria de actividad

Memoria de actividad: II Carrera contra el cáncer

Se solicita realizar una carrera solidaria con los siguientes detalles:

Nombre de la actividad: II Carrera contra el Cáncer.

Modalidad: carrera a pie, masculina y femenina, con posibilidad de realizar andando un recorrido más corto del mismo con el fin de no alargar el evento en exceso.

Carácter competitivo: prueba de carácter recreativo con trofeos a los primeros puestos, no asociada a ningún otro campeonato.

Número de edición: segunda.

Organizador de la prueba: Asociación Española Contra el Cáncer y Club Kan de Vico.

Fecha de celebración: domingo, 25 de noviembre de 2018.

Horario de salida: 11:30 de la mañana.

Nº de participantes previstos: 300.

Recorrido: en los anexos 1 y 2 se adjunta el plano del recorrido planificado junto a Policía Local de Arnedo para corredores y andantes respectivamente, el recorrido íntegro de la prueba se desarrolla en dicha localidad.

La salida y llegada será en el cruce conocido como “Puerta Munillo”, en Paseo de la Constitución a la altura de la calle Juan Carlos I de Arnedo, y discurrirá en sentido contrario a las agujas del reloj según recorrido adjunto en anexos 1 y 2.

- Para corredores: comienza en la mencionada “Puerta Munillo” y continúa en dirección a Soria por Paseo Constitución. Una vez pasado el instituto Celso Díaz, gira a la izquierda hasta llegar a la paralela con Avenida de los Reyes Católicos, por donde discurren los participantes hasta cruzar Avenida de los Reyes Católicos (LR-115) por el paso que hay junto a Colegio Sagrado Corazón. Continúa la prueba por el camino que discurre desde dicho colegio hasta la Vía Verde. El recorrido sigue dirección Quel por la Vía Verde hasta la pasarela peatonal de San Blas, por donde cruzarán. Allí los corredores darán vuelta por la conocida como “Casa del cura” y seguirán hasta el camino Francos, el cual recorrerán hasta cruzar de nuevo el río siguiendo la prueba en dirección Soria por el tramo recién hecho de la Vía Verde, el que seguirán hasta el camino de San Blas. Subirán por camino de San Blas hasta el parque 1º de Mayo, donde girarán y subirán a Paseo de la Constitución por la calle Dr. Castroviejo. Una vez en Paseo Constitución, terminarán el recorrido en el mismo punto de salida, el cruce de Paseo Constitución con Juan Carlos I. Haciendo un total de 8,34km en recorrido de perfil llano, que se calcula terminen los corredores en aproximadamente media hora.
- Para andantes: el itinerario es compartido hasta la pasarela de San Blas, donde en vez de cruzar, los andantes girarán a la izquierda para subir por el camino de San Blas hasta el parque 1º de Mayo, donde girarán y subirán a

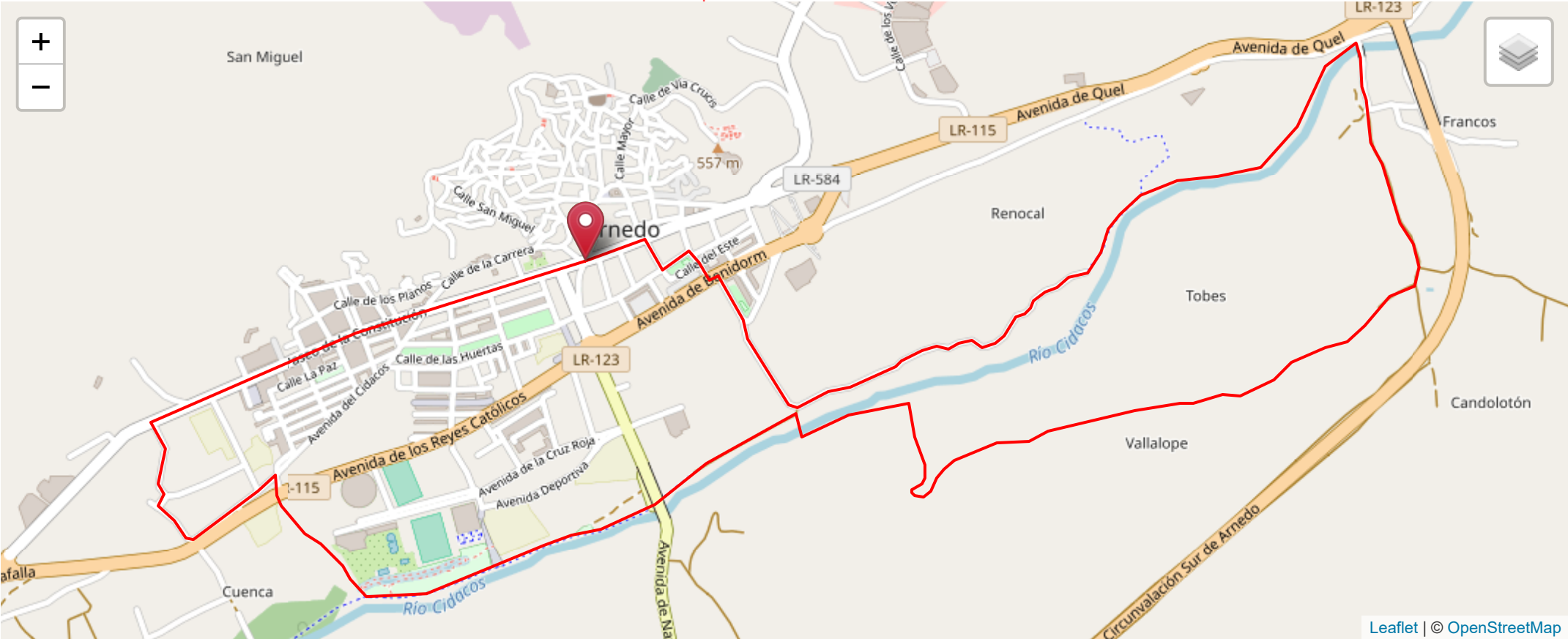
Paseo de la Constitución por la calle Dr. Castroviejo. Una vez en Paseo Constitución, terminarán el recorrido en el mismo punto de salida, el cruce de Paseo Constitución con Juan Carlos I. Haciendo un total de 4,07km en recorrido llano, que se calcula termine en una hora.

Será necesario cortar la carretera a la altura del Colegio Sagrado Corazón durante unos 15 minutos aproximadamente a las 11:40 y otra vez en el cruce de San Blas unos 10-15 minutos más tarde para que pasen los corredores, los andantes pueden esperar a que pasen vehículos si es necesario.

Propuesta de medidas de señalización de la prueba: personal de organización en todos los cruces (15 personas mínimo), personal de la organización con bicicletas en cabeza de carrera, colaboración del personal de protección civil y de Cruz Roja.

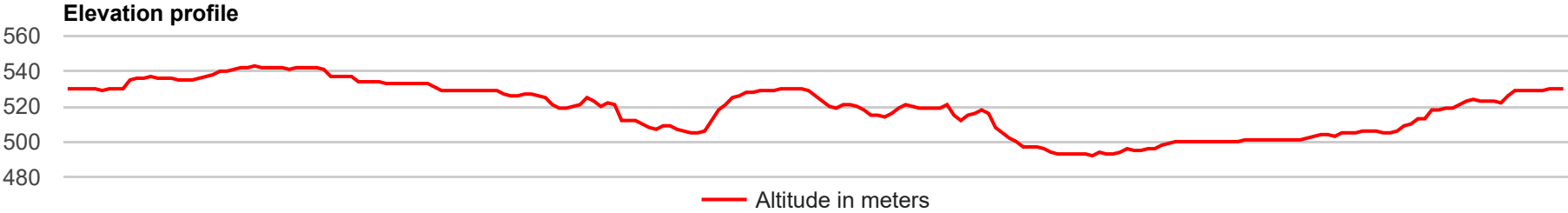
Anexo 1

Plano y perfil del recorrido para corredores.



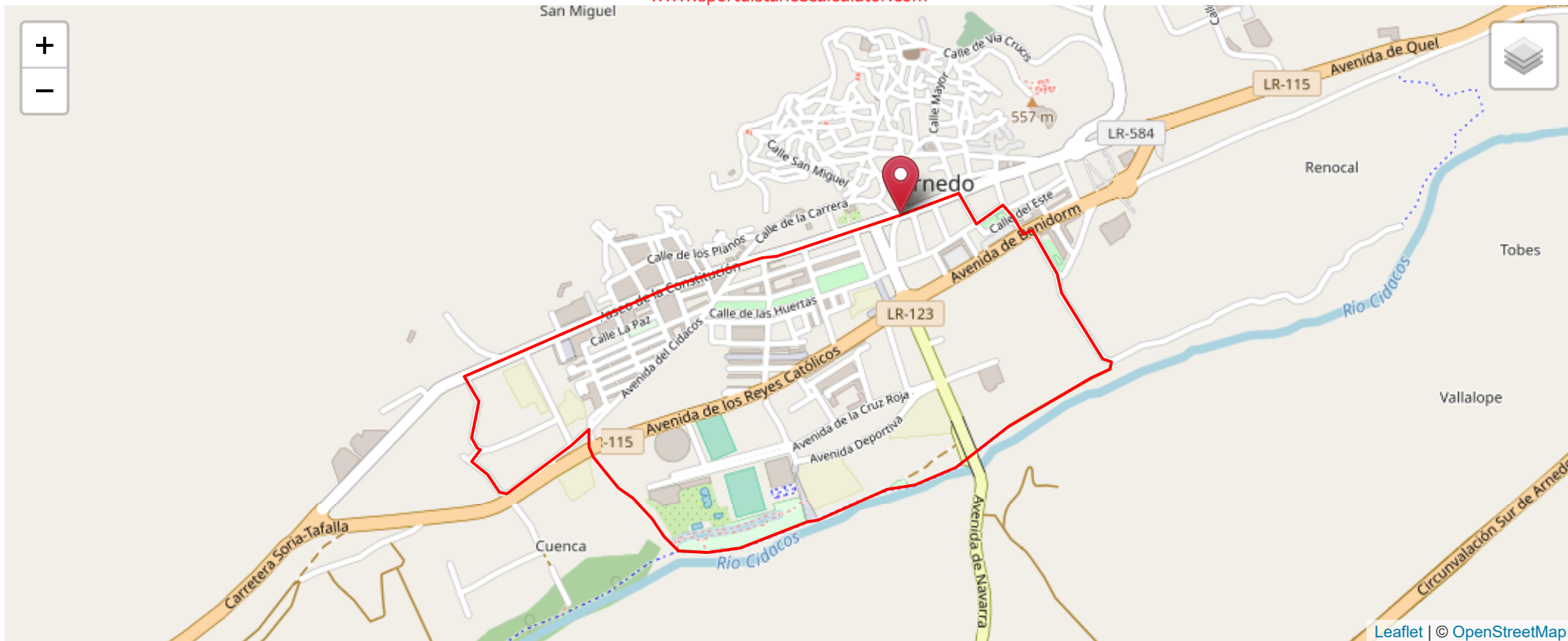
II Carrera contra el cáncer (2018)

Distance: 8344 m - 9128 yd either : 8.34 km - 5.18 miles



Anexo 2

Plano y perfil del recorrido para andantes.



II Carrera contra el cáncer (2018)

Distance:

4072 m - 4455 yd either : 4.07 km - 2.53 miles

