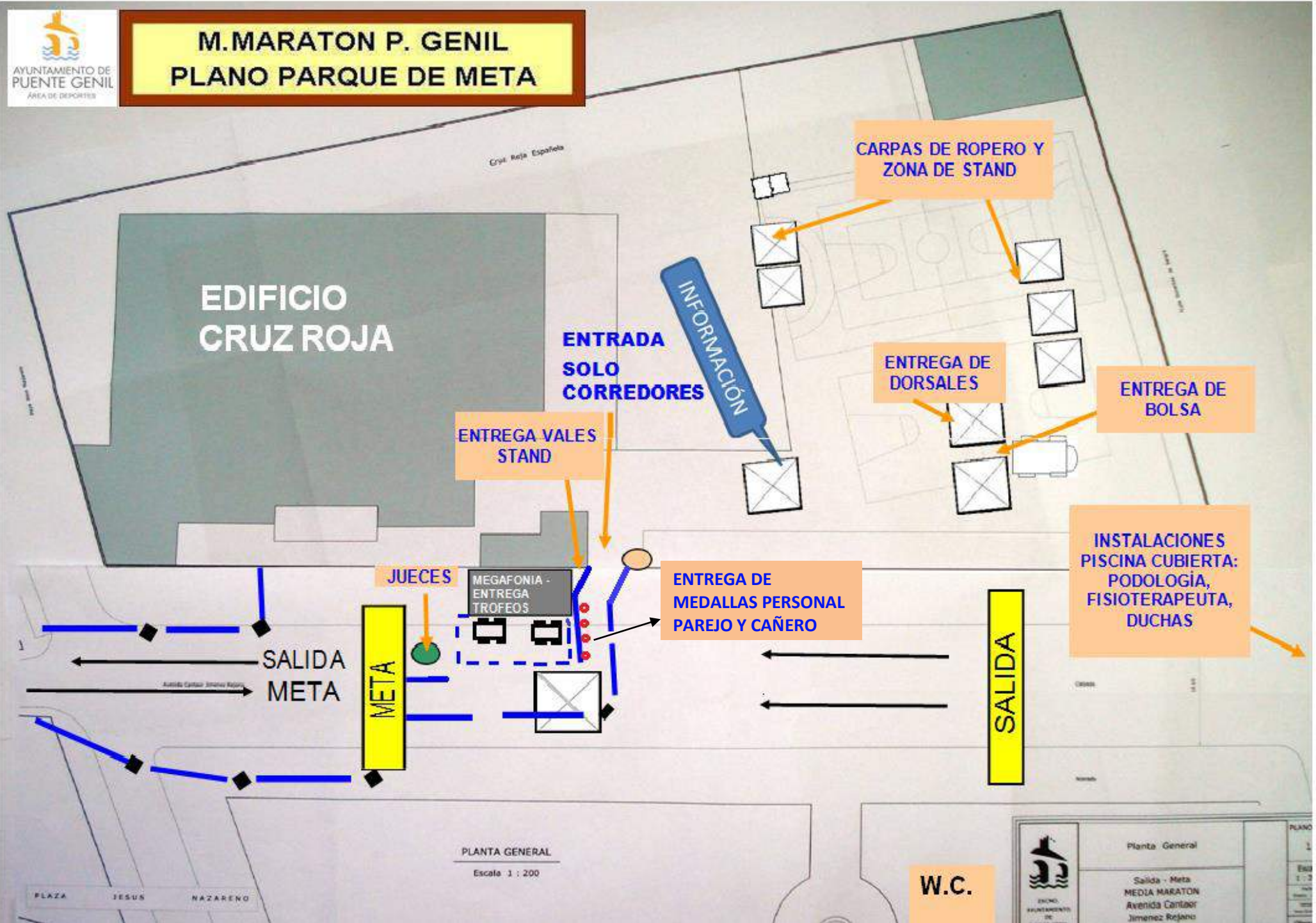













# M. MARATON P. GENIL PLANO PARQUE DE META





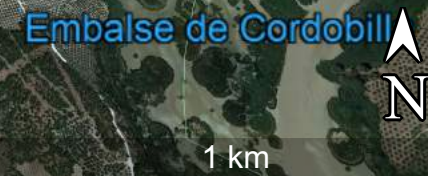
# RECORRIDO MEDIO MARATÓN

## Leyenda

-  Centro Asociado A la Uned de Córdoba
-  Elemento 1
-  Elemento 2
-  Elemento 3
-  Elemento 4
-  Elemento 5
-  Hospital de Alta Resolución de Puente Genil
-  Oficina de Turismo de Puente Genil
-  Parroquia de Jesús
-  Teatro Circo Municipal De Puente Genil
-  XXX MEDIO MARATÓN

Google Earth

© 2018 Google





**MÁLAGA, SEVILLA POR CIRCUNVALACIÓN**

**CÓRDOBA, MONTILLA, AGUILAR**

**LUCENA, MORILES**



**HOTEL LAS ACACIAS**  
**CARREFOUR**

**HOSPITAL**

**P U E N T E  
G E N I L**

Urbanización CAÑADA DE LA PLATA

**HOTEL EL CARMEN**

**NAVES EXPO.**  
**ZONA DE APARCAMIENT**

**MEDIO MARATON P. GENIL**  
**PLANO GENERAL DE SITUACIÓN**

**SALIDA-META**

**P.CUBIERTA**

Polligono Industrial SAN PANCRACIO

